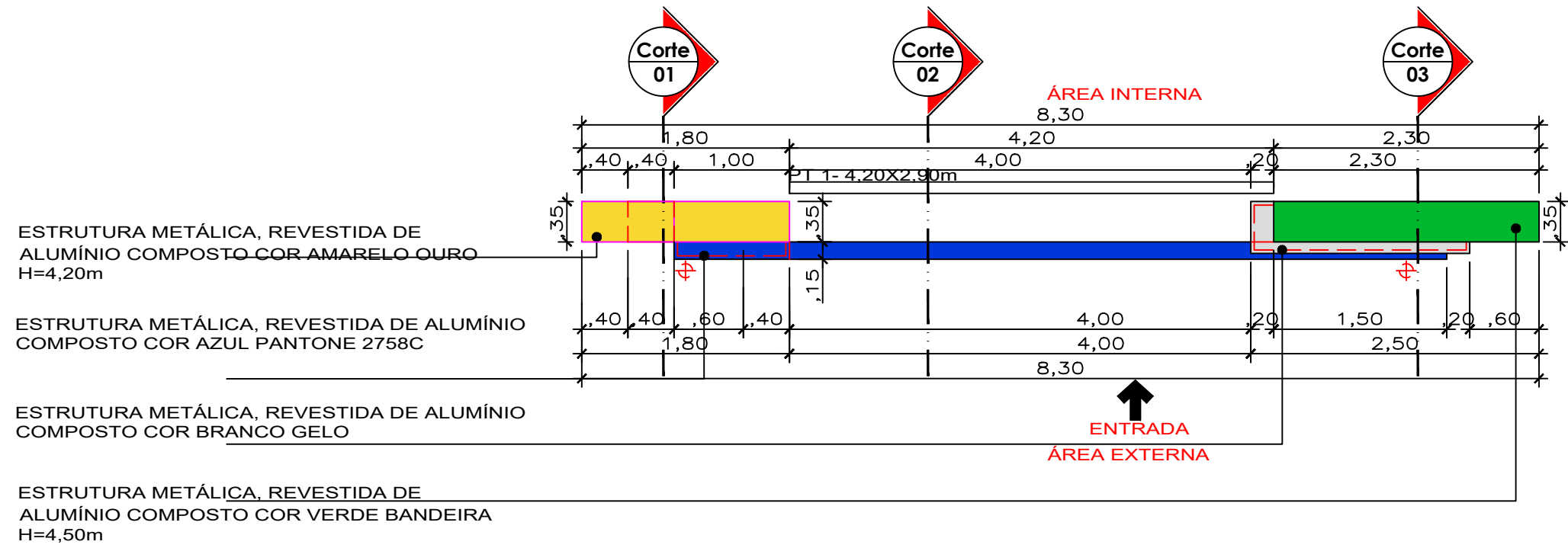
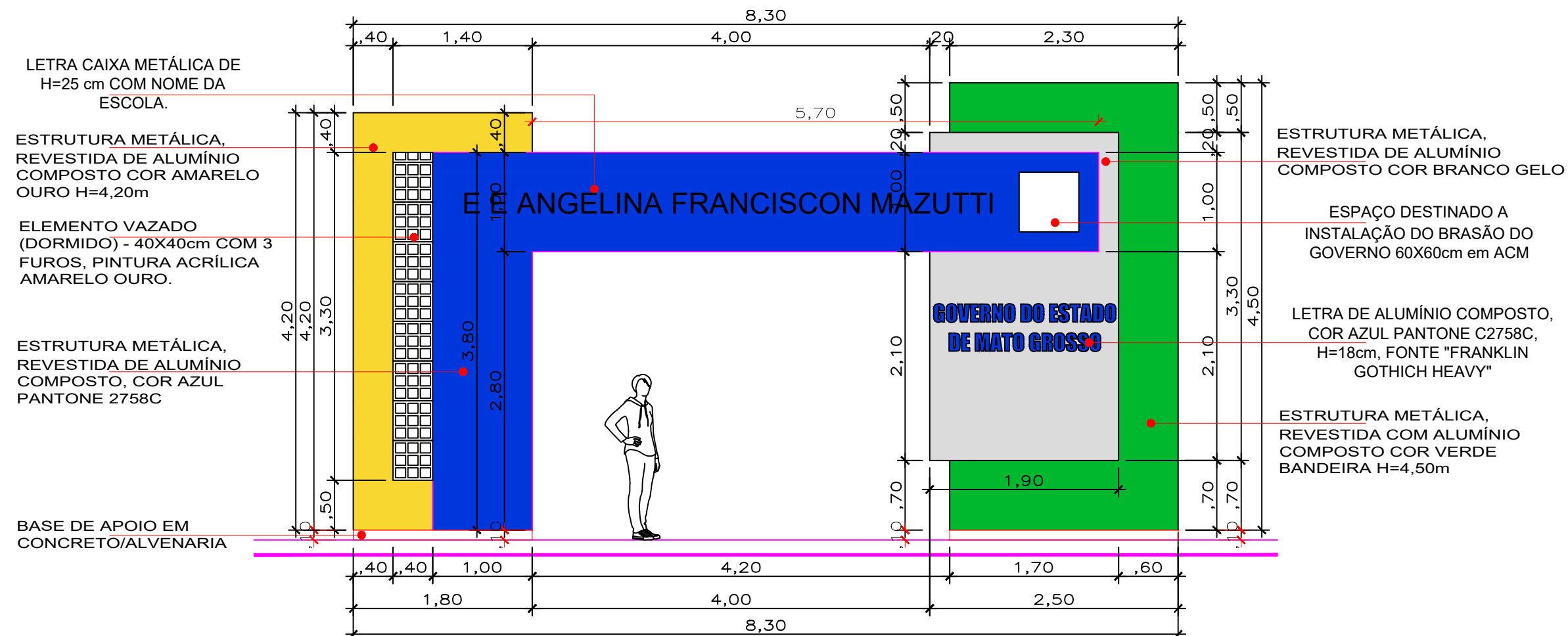


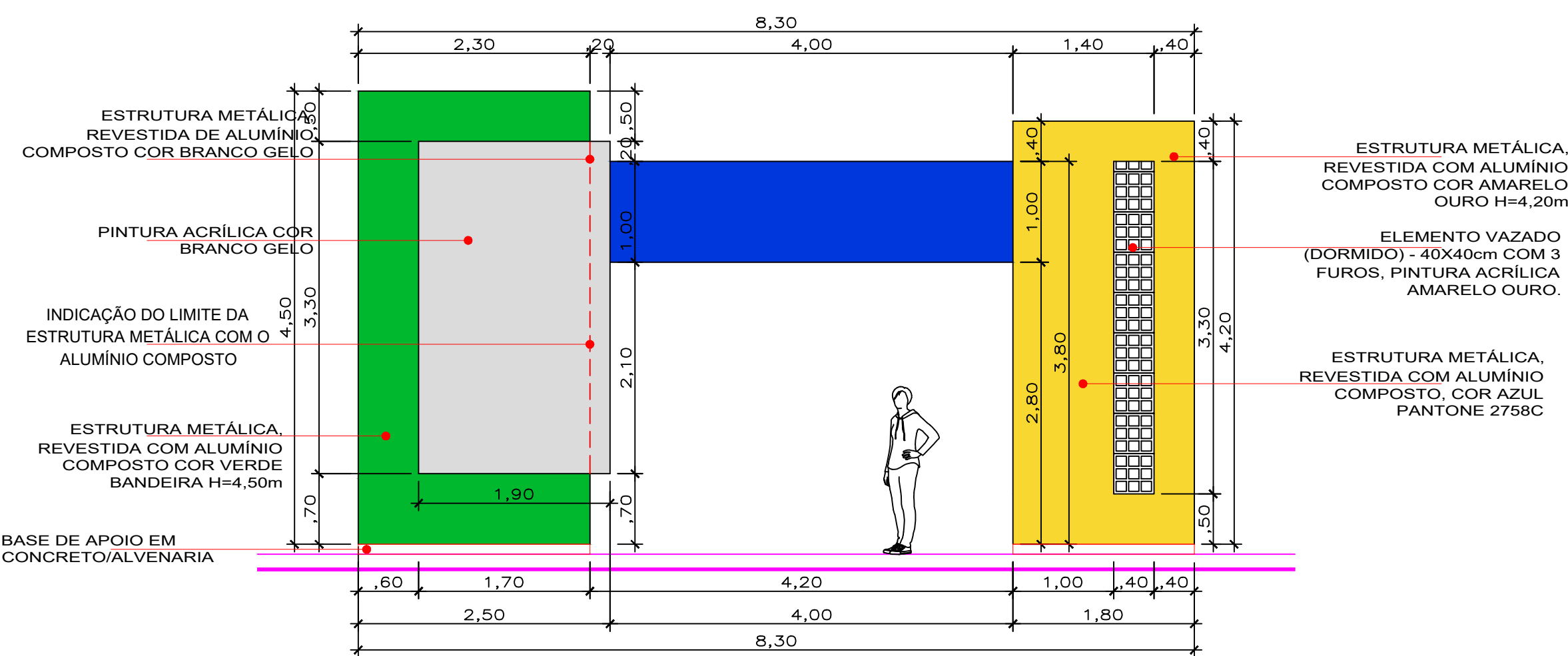
1 PLANTA BAIXA  
ESCALA 1:50



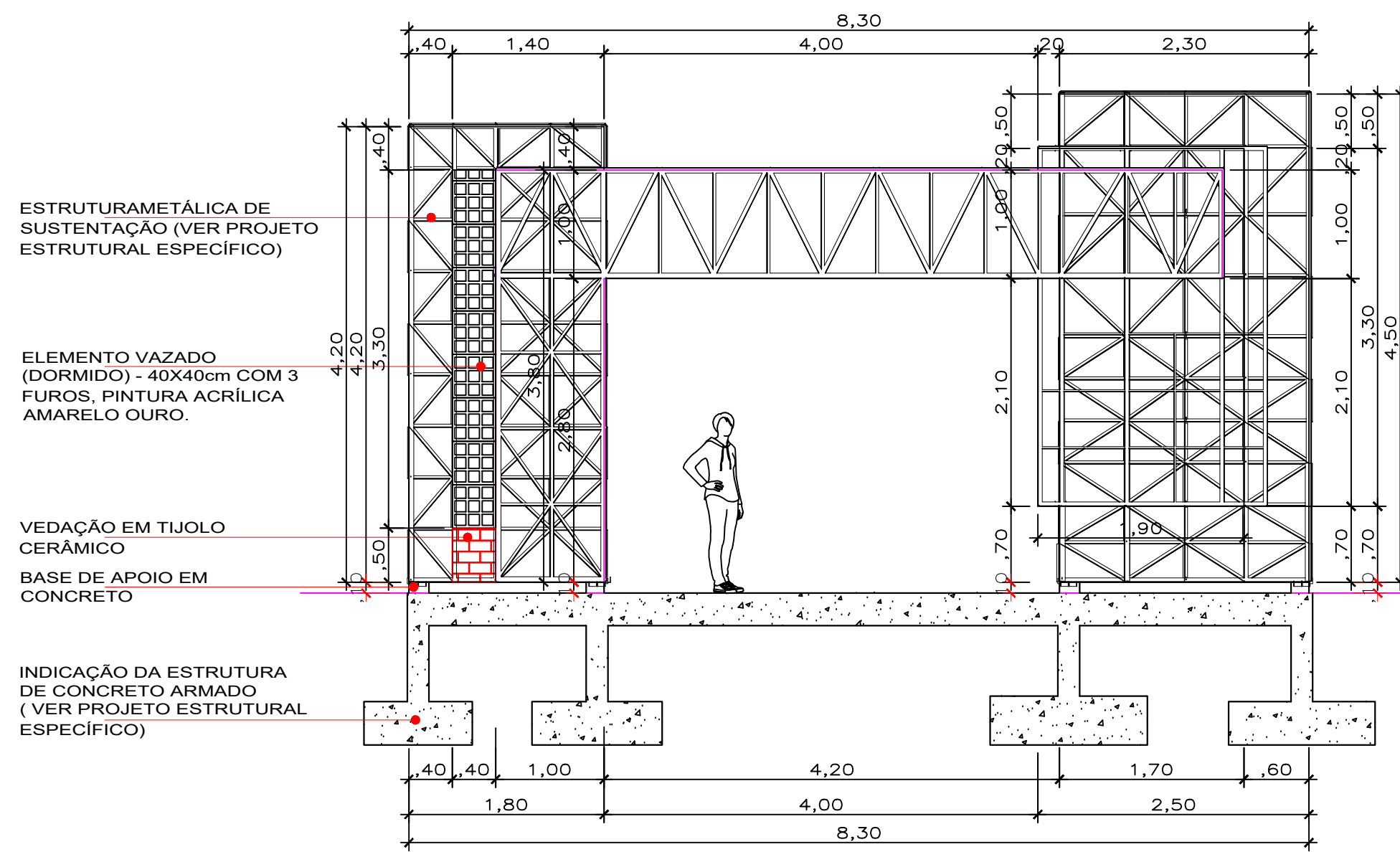
2 PLANTA DE COBERTURA  
ESCALA 1:50



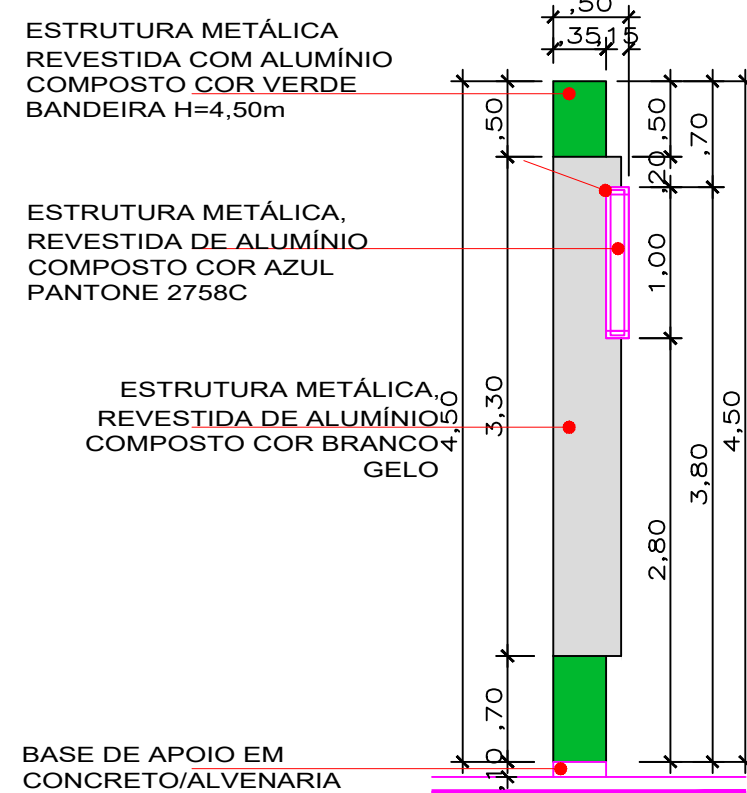
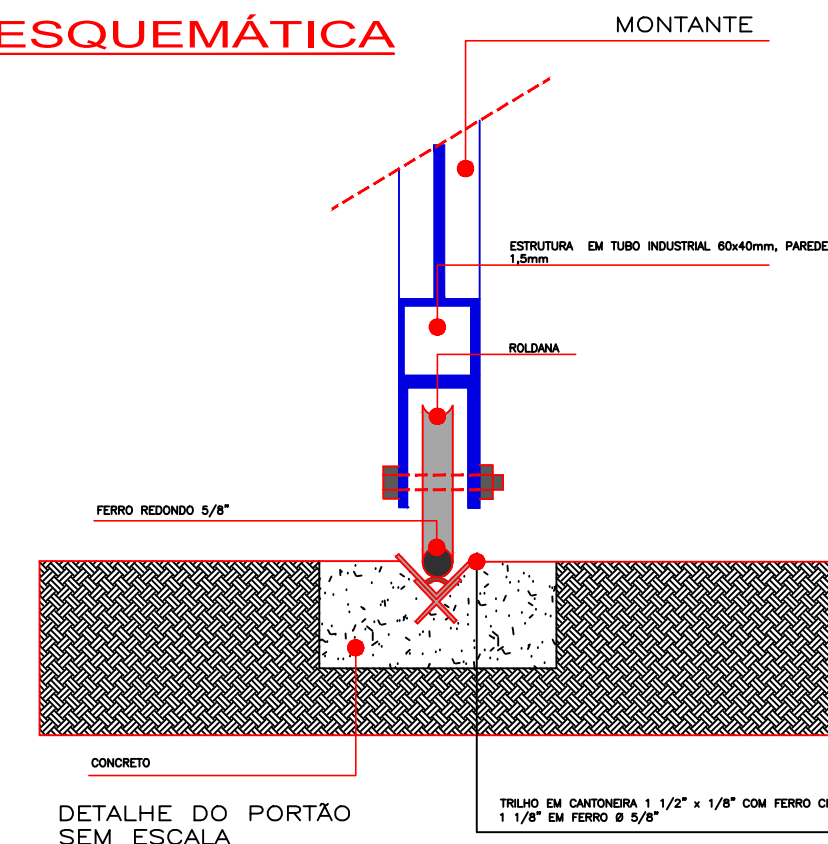
3 ELEV. 01  
ESCALA 1:50



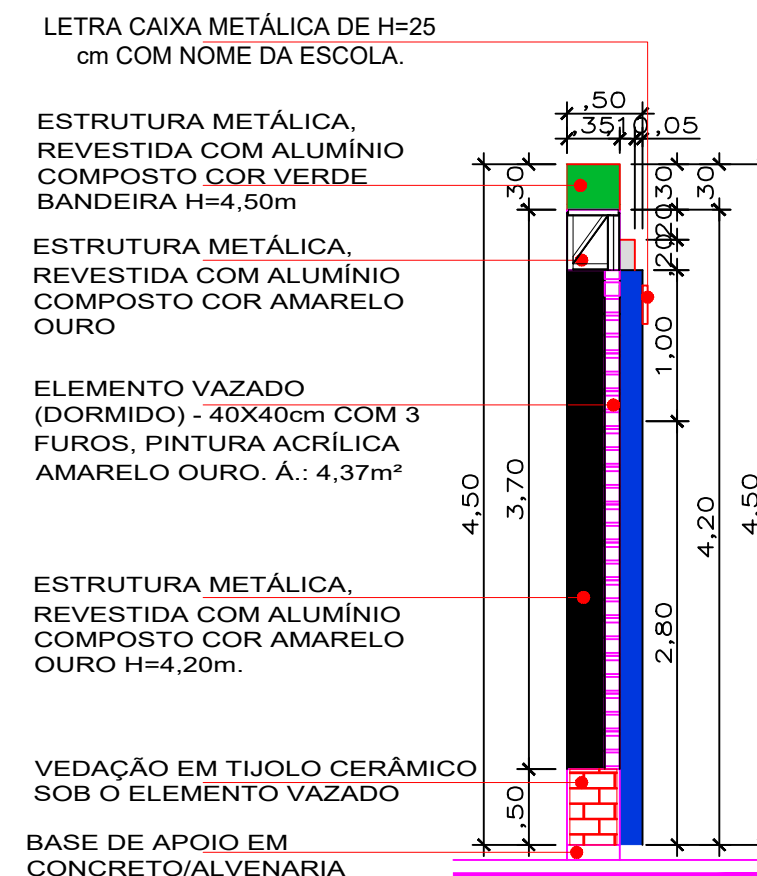
4 ELEV. 02  
ESCALA 1:50



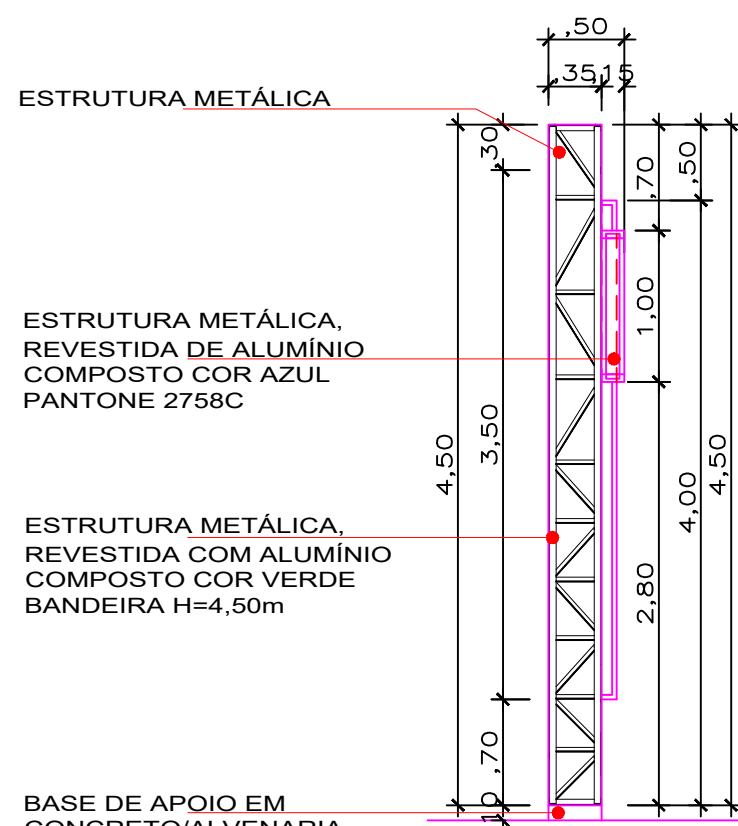
5 VISTA EXECUTIVA ESQUEMÁTICA  
ESCALA 1:50



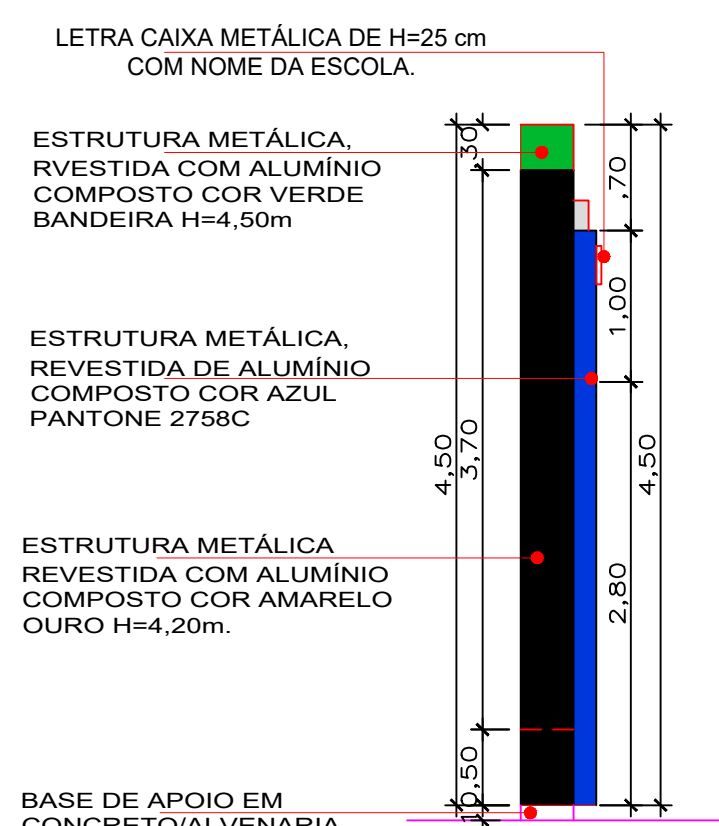
6 CORTE 02  
ESCALA 1:50



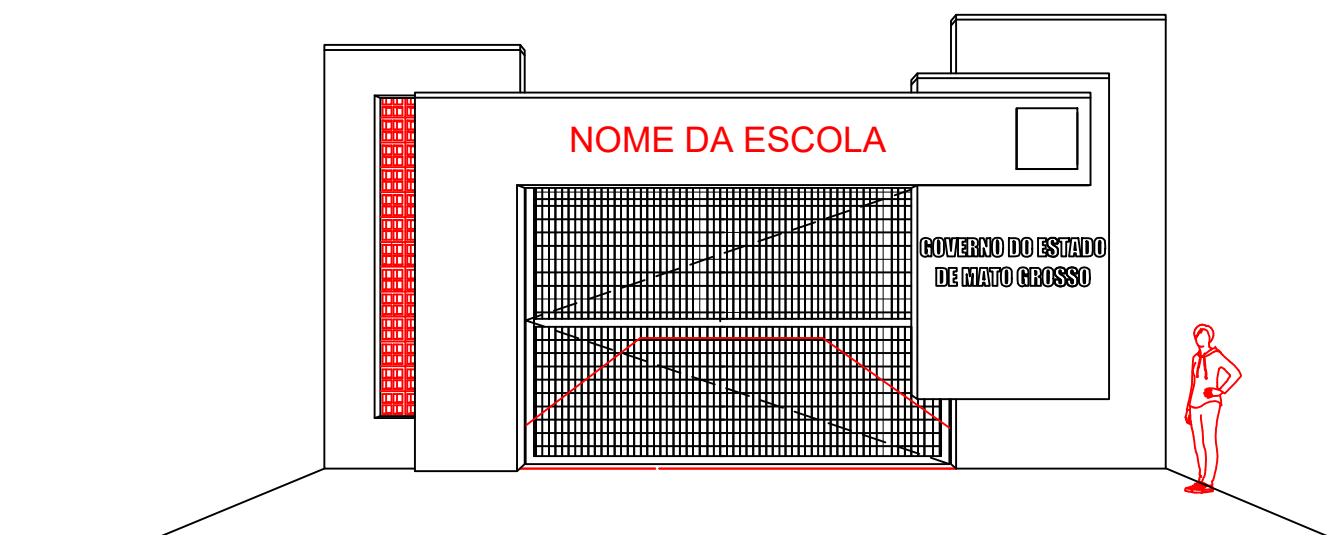
7 CORTE 01  
ESCALA 1:50



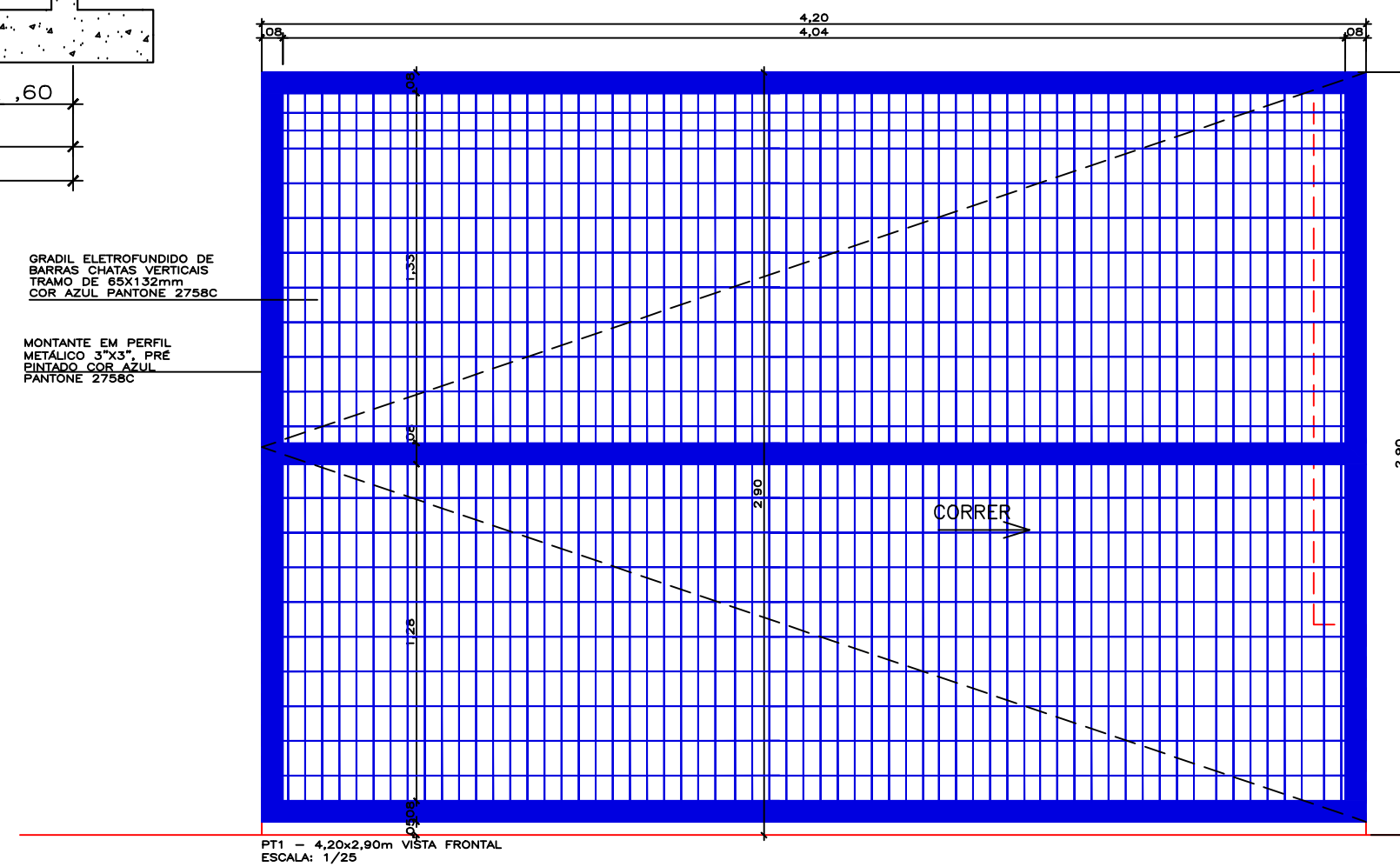
8 CORTE 03  
ESCALA 1:50



9 ELEV. 02  
ESCALA 1:50



10 PERSPECTIVA  
ESCALA 1:75



OBS.: PREVER DOIS PONTOS DE ILUMINAÇÃO TIPO SPOT UP LIGHT, NO PISO JUNTO APROVAÇÃO A FACHADA FRONTAL DO PÓRTICO PRINCIPAL.



## PREFEITURA MUNICIPAL CAMPOS DE JÚLIO-MT

### Departamento de Engenharia

Avenida Valdir Mazutti, nº 1999, Bom Jardim - Campos de Júlio  
Fone: 0xx65-3387-2800

Obras:  
REFORMA E AMPLIAÇÃO DA ESCOLA ESTADUAL  
ANGELINA F. MASUTTI

Rua Volmir Taborda Câmara, nº 676N,  
Loteamento Bom Jardim, Campos de Júlio-MT

DO TERRENO	QUADRO DE ÁREAS	
	ÁREA (m²)	TAXA DE OCUPAÇÃO
TERRENO	8.000,00	
PAVIMENTO TERREO	2.454,53m²	
Colônias de Anjos 1	53,30m²	
Rio São Pedagogia	765,91m²	
Colônias de Anjos 2	50,00m²	
Refletores	456,70m²	
Quarta de Esportes	591,13m²	
Bloco Nova de Salas	192,00m²	
PAVIMENTO SUPERIOR	765,91m²	
ÁREA TOTAL	3.220,44m²	40,25%

Município de Campos de Júlio - MT  
CNPJ: 01.614.516/0001-99

Sector de Engenharia  
Cintya Vieira Souto  
Arquiteta e Urbanista CAU:  
A160810-0

Conteúdo:  
PÓRTICO PADRÃO SEDUC-MT

DECLARO QUE A APROVAÇÃO DO PROJETO NÃO IMPLICA NO RECONHECIMENTO POR PARTE DA PREFEITURA DO DIREITO DE PROPRIEDADE DO TERRENO.

Data:  
FEVEREIRO / 2022

Escala:  
INDICADAS

Desenho:  
Folha: